



MINISTERO PER I BENI
E LE ATTIVITÀ CULTURALI




SOPRINTENDENZA PER I BENI ARCHITETTONICI
E PAESAGGISTICI PER LE PROVINCE DI
VENEZIA, BELLUNO, PADOVA E TREVISO

Proposta di dichiarazione di notevole interesse pubblico
dell'area prealpina e collinare dell'alta marca trevigiana
compresa tra i comuni di Valdobbiadene e Segusino

Allegato 2 - Perimetrazione

L'area oggetto del presente provvedimento di dichiarazione di notevole interesse pubblico è delimitata dal perimetro che:

- a NORD, coincide con i confini amministrativi della provincia di Treviso;
- a OVEST, segue i confini provinciali lungo il corso del Fiume Piave, fino al punto in cui il confine amministrativo fra il Comune di Segusino e il Comune di Valdobbiadene incontra il suddetto confine provinciale;
- a SUD segue il confine fra i suddetti comuni fino ad incontrare la S.P. N. 28 (asse strada). Da qui prosegue verso est e alla confluenza con via Garibaldi lascia la S.P. N 28 per seguire la stessa via Garibaldi anche quando cambia denominazione in via del Combai o S.P. N 36 (asse strada). In corrispondenza con P.zza Rosa segue il perimetro delle aree già tutelate ai sensi dell'art. 136 D.Lgs.42/2004. Quindi lascia via Garibaldi per ricongiungersi con via Guicciardini per poi risalire per via Cargador di Ron, intercettando la S.P. N 143 del Cesen per poi ricongiungersi con via San Floriano. Segue via San Floriano (asse strada) fino all'incrocio con via Roma, prosegue attorno a Villa dei Cedri, continua per via Piva fino a Piazza Marconi dove continua per viale Mazzini e quindi lungo il rettilineo della strada provinciale N 2 fino ad intersecare l'area tutelata a sud di Valdobbiadene. Prosegue con l'andamento di quest'ultimo perimetro passando per San Pietro di Barbozza, includendo la località di Santo Stefano, e seguendo la S.P. N 36, include anche la località Guia nella sua interezza.
- A EST segue il perimetro delle aree già riconosciute di particolare interesse pubblico ai sensi dell'art. 136 D.Lgs. 42/2004 coincidendo con l'asse della S.P. N 36 del Combai. All'intersezione fra la S.P. N 36 e i confini comunali fra Valdobbiadene e Miane, segue tali confini risalendo la "valle brutta" fino a ricongiungersi - più a nord -, in prossimità della "valle delle sanguinelle", con i confini amministrativi della provincia di Treviso.

-  limite amministrativo Provincia di Treviso
-  ambiti già dichiarati di notevole interesse pubblico
-  Proposta di dichiarazione di notevole interesse pubblico D.Lgs. 42/2004

