

006

FRONTE

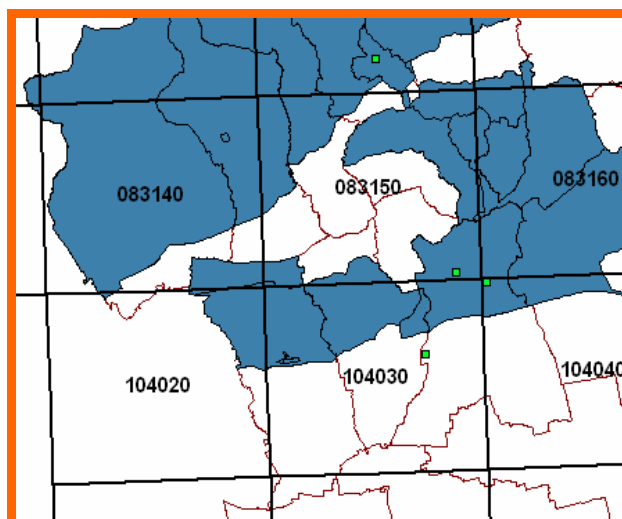
zona collinare

DECRETO MINISTERIALE	12.10.1970
GAZZETTA UFFICIALE n°	291 del 17.11.1970
VERB. COMM. PROVINC.	14.11.1968 n°68 e 22.10.1968 n°67
PUBBL. VERB.COMM.PROV.	23.02.1969 / 22.05.1969
PUBBL. GAZZ. UFFICIALE	11.01.1971 / 10.04.1971

ALTRI COMUNI INTERESSATI : S.ZENONE DEGLI EZZELINI

L'ambito collinare comprende, al suo interno, le aree tutelate con D.M. 7.1.1952 e con D.M.10.11.1953 relative a "terreni adiacenti a villa Rovero".

CARTA TECNICA REGIONALE
SEZIONI 1:10.000



006

S. ZENONE DEGLI EZZELINI

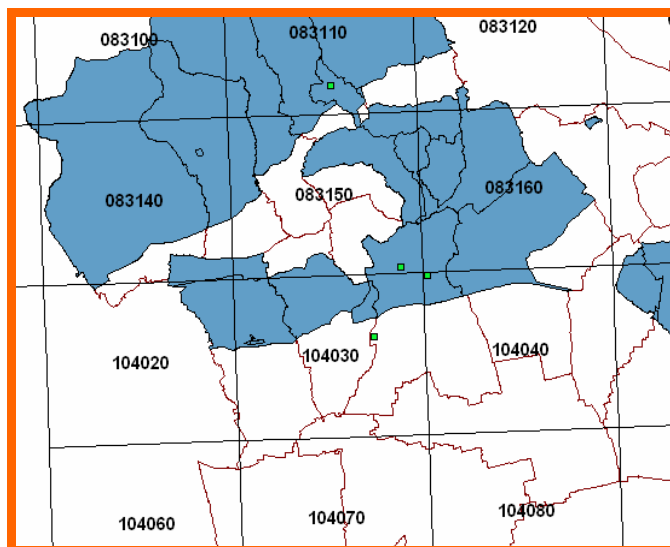
zona collinare

DECRETO MINISTERIALE	12.10.1970
GAZZETTA UFFICIALE n°	291 del 17.11.1970
VERB. COMM. PROVINC.	14.11.1968 n° 68 e 22.10.1968 n° 67
PUBBL. VERB. COMM.PROV.	24.02.1969 / 24.05.1969
PUBBL. GAZZ. UFFICIALE	29.12.1970 / 29.03.1971

ALTRI COMUNI INTERESSATI : FONTE

L'ambito collinare comprende, al suo interno, le aree tutelate con D.M.7.1.1952 e con D.M.10.11.1953 relative a "terreni adiacenti a villa Rovero".

CARTA TECNICA REGIONALE
SEZIONI 1:10.000



006

S. ZENONE DEGLI EZZELINI

terreni adiacenti a villa Rovero

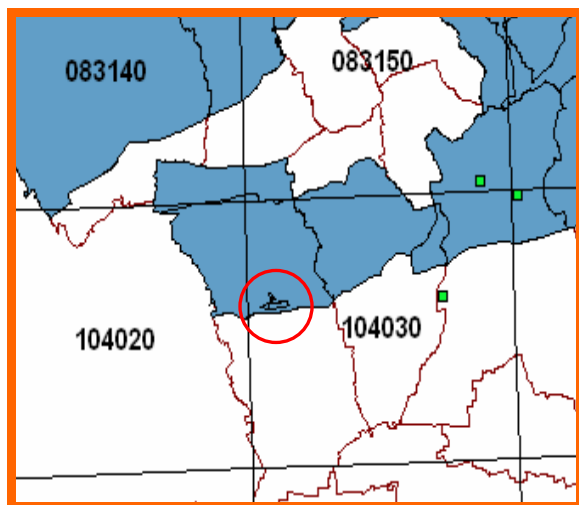
DECRETO MINISTERIALE 07.01.1952

GAZZETTA UFFICIALE n° 32 del 07.02.1952
VERB. COMM. PROVINC. 10.04.1951 N° 10
PUBBL. VERB.COMM.PROV. 10.05.1951 / 10.08.1951
PUBBL. GAZZ. UFFICIALE /

ALTRI COMUNI INTERESSATI : /

AREA DI TUTELA RICOMPRESA ALL'INTERNO DELL'AMBITO di CUI AL D.M. 12.10.1970,
COMPRENDE PARTE DEI COMUNI DI S.ZENONE E FONTE

CARTA TECNICA REGIONALE
SEZIONI 1:10.000



006

S. ZENONE DEGLI EZZELINI

terreni adiacenti a villa Rovero

DECRETO MINISTERIALE 10.11.1953

GAZZETTA UFFICIALE n° 275 del 30.11.1953
VERB. COMM. PROVINC. 10.03.1953 n° 15
PUBBL. VERB.COMM.PROV. 01.06.1953 / 01.09.1953
PUBBL. GAZZ. UFFICIALE 04.02.1954 / 06.05.1954

ALTRI COMUNI INTERESSATI : /

AREA DI TUTELA RICOMPRESA ALL'INTERNO DELL'AMBITO di cui al D.M. 12.10.1970,
COMPRENDE PARTE DEI COMUNI DI S. ZENONE E FONTE.

CARTA TECNICA REGIONALE
SEZIONI 1:10.000

